



Compagnie
des Pyrénées

20!
n'py
ANS

PEYRAGUDES

PIAU

PIC DU MIDI

GRAND TOURMALET

BARÈGES
LA MONGIE

LUZ ARDIDEN

CAUTERETS

PONT
D'ESPAGNE

GOURETTE

LA PIERRE ST-MARTIN

DOSSIER DE PRESSE

ÉTÉ 2026

SOMMAIRE

1	Compagnie des Pyrénées	
	Une société engagée dans le développement des stations pyrénéennes	4
	4 sociétés pour relever les défis de demain	5
	Accompagner le déploiement des domaines de montagne	6
	Infos clés	7
2	La marque N'PY Nouvelles Pyrénées	
	LA marque Pyrénéenne qui met la montagne à la portée de tous	8
	La montagne est un plaisir toute l'année : N'PY s'engage	9
	4 bonnes raisons de venir dans les Pyrénées	10
3	Les Pyrénées véritable destination de vacances	
	Le meilleur des Pyrénées en 9 jours	11
4	Les meilleurs bike parks des Pyrénées	
	Les meilleurs bike parks	14
5	Les destinations N'PY Nouvelles Pyrénées	
	Peyragudes	16
	Piau-Engaly	20
	Grand Tourmalet	24
	Pic du Midi	28
	Luz-Ardiden	32
	Cauterets	36
	Gourette	40
	La Pierre Saint-Martin	42

Renseignements presse

Laurence de Boerio
06 03 10 16 56 - rplb@deboerio.net

LA COMPAGNIE DES PYRÉNÉES



au service du développement des stations pyrénéennes

Seul réseau des Pyrénées qui réunit à la fois les territoires, les domaines skiables, les stations et les professionnels du tourisme, le groupe Compagnie des Pyrénées est devenu un acteur majeur pour le développement des Pyrénées. Depuis 2020, cette dynamique est reconnue par les Régions Occitanie, Nouvelle Aquitaine et la Banque des Territoires qui ont choisi de s'appuyer sur son expérience et son savoir-faire afin d'accompagner l'ensemble des stations pyrénéennes dans leur développement futur.

La marque collective N'PY, créée en 2005, regroupe les stations et sites touristiques de Peyragudes (à cheval sur les départements de la Haute Garonne et des Hautes Pyrénées), Piau, le Grand Tourmalet, le Pic du Midi, Luz Ardiden et Cauterets dans les Hautes Pyrénées ainsi que Gourette et la Pierre Saint Martin dans les Pyrénées-Atlantiques. Cette marque est propriété de la SAEM Compagnie des Pyrénées et reste plus que jamais un outil au service de la communication du réseau en permettant de renforcer les marques locales sans pour autant chercher à les supplanter.

Née avec l'ambition d'accompagner l'évolution du modèle des stations de ski, la Compagnie des Pyrénées est une entreprise à mission qui combine recherche de performance et contribution sociétale. Le groupe assiste les petites, moyennes et grandes stations face aux mutations et défis de l'économie touristique en leur permettant de s'adapter tant aux évolutions climatiques qu'aux attentes des clients.

L'enjeu de cette entreprise et des acteurs associés est de créer une offre touristique de montagne pyrénéenne cohérente, complémentaire entre les différents sites, respectueuse de l'environnement et de ses habitants tout en étant économiquement soutenable. Tout simplement créer, ensemble, la station touristique de demain.

4 sociétés pour relever les défis de demain

LE GROUPE COMPAGNIE DES PYRÉNÉES EST ARTICULÉ AUTOUR DE 4 SOCIÉTÉS.

LA SAEM COMPAGNIE DES PYRÉNÉES : un outil d'appui stratégique et de maîtrise de la performance économique, environnementale et technique

Partenaire des domaines de montagne, la Compagnie des Pyrénées accompagne les projets stratégiques et opérationnels (management, gestion, commerce, technique). Son intervention repose sur le partage des expertises pour co-construire et faire monter les équipes en compétences. Le montage capitalistique permet d'accompagner le devenir des entreprises "domaines de montagne" et d'accélérer l'évolution de leur gouvernance et de leur modèle économique afin de répondre aux enjeux des nouvelles pratiques du tourisme de montagne. En soit, un véritable partenariat public/privé vertueux.

LA SAS COMPAGNIE DES PYRÉNÉES PARTICIPATIONS accompagne les sociétés d'exploitation de domaines skiables et sites touristiques

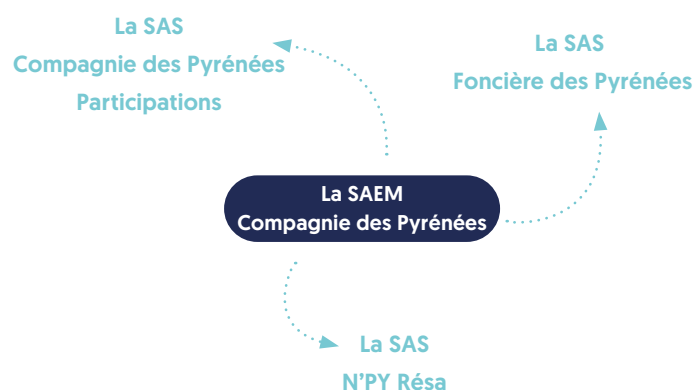
Afin de participer au développement des domaines skiables, elle a pour vocation de prendre des participations au capital des sociétés locales d'économie mixte en charge d'exploitation de stations de montagne. L'entreprise a pour objet d'examiner les projets de prise de participations, l'intégration de nouvelles activités et d'étudier l'entrée au capital de nouvelles stations de montagne. La SAS contribue ainsi pleinement aux projets de diversification 4 saisons menés par la Compagnie des Pyrénées sur l'ensemble du massif pyrénéen. Au sein des 8 domaines de montagne existants dans le réseau Compagnie des Pyrénées, le Grand Tourmalet a été le premier à s'inscrire dans cette dynamique.

LA SAS FONCIÈRE DES PYRÉNÉES contribue à lutter contre les "lits froids"

80% des vacanciers sont des séjournants et nombre de stations de montagne des Pyrénées pâtissent d'un manque d'hébergement. Dans ce cadre, la société d'investissement SAS Foncière des Pyrénées a pour mission de lutter contre les "lits froids" et de porter des projets de construction ou de requalification pour un immobilier de montagne respectueux de l'environnement et adapté à chaque site qu'il s'agisse de résidences, hôtels... Objectif : favoriser une offre plus qualitative des hébergements dans les stations de montagne des Pyrénées.

LA SAS N'PY RÉSA au service des acteurs du tourisme.

La SAS N'PY Résa a pour mission d'améliorer la lisibilité de l'offre Pyrénées, de développer la commercialisation et de continuer à innover en particulier dans les nouvelles technologies. En travaillant sur les aspects commerciaux et communication, la SAS N'PY Résa agit concrètement pour le développement et le rayonnement des stations de montagne pyrénéennes. L'entreprise propose un accompagnement sur-mesure (marketing/communication, commercialisation B2B et B2C, gestion de la relation client, administration des ventes, expertise digitale). Cela fait plus de 20 ans que N'PY, la marque phare, innove pour ses stations partenaires avec notamment la vente en ligne de forfaits, la création de la carte No Souci ou encore le développement d'une place de marché.



Accompagner le déploiement des domaines de montagne

L'intelligence collective comme modèle d'intervention

La transformation de la SEM N'PY en SEM Compagnie des Pyrénées représente une transformation profonde en vue d'accompagner l'évolution de l'activité des domaines skiables principalement centrée sur le ski vers des activités diversifiées et un modèle économique nouveau.

Les sites touristiques sont à la fois acteurs et bénéficiaires d'une intelligence collective où toutes les compétences sont mobilisées et toutes les énergies sont mises en commun dans le but d'innover, de fédérer, d'échanger. L'ADN de la SAEM Compagnie des Pyrénées réside en sa capacité constante d'adaptation, son esprit d'entreprise, d'innovation et sa passion. L'humain est au centre de l'organisation, il en est la principale force et source d'énergie.

Les Directeurs Généraux des stations et sites touristiques ont réalisé un important travail visant à renforcer leur rôle au sein du projet collectif. Ils se sont investis dans la co-construction de la stratégie future de mutualisation Compagnie des Pyrénées pour qu'elle s'inscrive véritablement dans les projets d'entreprise de chaque site. Afin de permettre une montée en compétences des équipes et d'augmenter la performance de chacune des entreprises, grâce à l'intelligence collective, il existe 10 groupes de travail et d'échanges, organisés autour de chaque domaine d'intervention d'une société d'exploitation d'un domaine skiable ou d'un site touristique.

Sur l'exercice 2024-2025, une cinquantaine de journées de travail ont eu lieu dans le cadre des groupes métiers. Les sujets abordés sont vastes : bilan carbone (groupe QRSE), prévention des accidents du travail (SSQVT), mise en place d'une nouvelle stratégie commerciale (marketing), mise en place d'un outil de supervision des infrastructures (SI), réflexion collective autour de problématiques techniques communes, plan de promotion des métiers de la montagne (RH), visites croisées sur sites pour partages d'expériences...

Partager des ressources pour grandir ensemble

Un des enjeux de la mutualisation est le partage des ressources humaines. C'est ainsi que la SEML Grand Tourmalet, la SEML Aragnouet Piau Engaly, la SPL Peyragudes et la régie de Luz Ardien partagent désormais un Chargé des Ressources Humaines qui a pour mission d'épauler les Directeurs de site, de participer à l'évolution du processus de management et de veiller à la mise en œuvre des règles applicables..

De même, les domaines skiables et sites ont choisi de confier à la Compagnie des Pyrénées la gestion de leurs systèmes d'information (SI) à la Compagnie des Pyrénées ceci afin de réduire leurs coûts et de pallier aux difficultés de recrutement. En collaboration avec les professionnels exerçant sur site, trois personnes administrent les infrastructures des domaines partenaires (maintenance, dépannage, installation de nouveaux équipements, sécurité) et assurent un service 24h/24 en période d'exploitation pour offrir aux clients finaux un accès sans faille aux installations des domaines et de sites touristiques.

La Compagnie des Pyrénées a également intégré dans ses équipes des expertises domaines skiables en mesure d'accompagner les stations de montagne dans le développement de leurs infrastructures (chantiers d'extension, projets de diversification, maîtrise de la consommation d'énergie...).

Un outil de Business Intelligence (DataVue) est également partagé par l'ensemble des stations. Il permet aux managers d'analyser leur activité et de mieux la piloter. Outre les données nécessaires à l'analyse de la fréquentation et du Chiffre d'affaires, cet outil intègre des données de gestion de temps du personnel, de mesure de consommation électrique, d'ouverture/fermeture des pistes et remontées mécaniques, l'analyse des retours d'enquêtes client, la météo. Il permet d'améliorer encore plus la réactivité et la prise de décision.

► SAEM COMPAGNIE DES PYRÉNÉES (Société Anonyme d'Économie Mixte)

🏛️ Capital : 4,5 M€ (Régions Occitanie et Nouvelle Aquitaine, Banque des Territoires, départements des Pyrénées-Atlantiques, Hautes-Pyrénées, Ariège, Pyrénées-Orientales, collectivités du réseau N'PY et privés)

► SAS N'PY RESA (Société par Actions Simplifiées)

🚩 Création : 2015

🏛️ Capital : 1 899 095€ (Compagnie des Pyrénées, Banque des Territoires et privés)

📍 Adresse : 3 bis avenue Jean Prat - 65100 Lourdes

☎️ Tél. 05 62 97 71 00 / Fax : 05 62 97 71 07 / N° indigo : 0 820 208 707 (0,09 €/min)

🌐 Site internet : www.n-py.com

► SAS Compagnie des Pyrénées Participation (Société par Actions Simplifiée)

🚩 Création : 2020

🏛️ Capital : 3 947 000€ (Région Occitanie, Banque des Territoires et la Compagnie des Pyrénées)

► Foncière des Pyrénées

🚩 Création : 2021

🏛️ Capital : 4 000 000€ (ARAC, Banque des Territoires, Compagnie des Pyrénées)

➡️ Entrée de la SAEM Compagnie des Pyrénées au Capital Foncière des Pyrénées à hauteur de 10%

► SEML du Grand Tourmalet (Société d'Économie Mixte locale)

🚩 Création : 2020

🏛️ Capital : 16,8 M€ (72% SIVU du Tourmalet et 28% Compagnie des Pyrénées Participations)

📍 Adresse : 32 boulevard du Pic du Midi - 65200 La Mongie

☎️ Téléphone : 05 62 91 90 84

2

N'PY, NOUVELLES PYRÉNÉES : LA marque Pyrénéenne qui met la montagne à la portée de tous

La Compagnie des Pyrénées est propriétaire de la marque N'PY Nouvelle Pyrénées qui a pour mission de diffuser une image commune des domaines de Peyragudes, Piau, Grand Tourmalet, Luz-Ardiden, Cauterets, Gourette et la Pierre Saint-Martin et des grands sites touristiques que sont le Pic du Midi et Cauterets-Pont d'Espagne, et ce en été comme en hiver. En prenant la parole au nom de tous auprès du grand public, la visibilité est augmentée et le côté collectif du réseau est renforcé.

n'py
nouvelles pyrénées

Dans l'esprit des clients, qu'ils soient excursionnistes ou en séjour, N'PY Nouvelles Pyrénées reflète l'image des vacances dans les Pyrénées. Il s'agit d'une marque dynamique et innovante qui accompagne chaque personne dans sa découverte du massif. L'identité visuelle de N'PY se retrouve aux côtés de celle de chacune des stations. L'objectif étant que chaque domaine de montagne garde son identité propre tout en faisant partie d'un réseau commun et, ainsi, profite d'une communication plus large.

Outre le fait d'avoir créé le **1er réseau de domaines skiables non reliés en France**, les stations du réseau N'PY ont été les premières en France à proposer **l'achat de forfaits de ski sur internet** dès 2004, ou **la carte d'abonnement** désormais appelée carte No Souci Pyrénées.

En 2010, elles lançaient la **1ère application mobile de rechargement de forfaits de ski** et, en 2012, le **1er site internet capable de vendre toutes les prestations composant un séjour à la montagne**. Chaque année, la marque investit 300 000 € dans ses outils digitaux afin d'améliorer le service rendu.

Aujourd'hui l'ensemble de ces efforts se déclinent sur la promotion du massif et des stations sur l'ensemble de l'année via la commercialisation de produits 4 saisons tels que les Grands Sites N'PY (Pic du Midi, Pont d'Espagne, bikeparks, etc.).

Sans être chauvin, chez N'PY on est d'abord Pyrénéen. C'est pourquoi toutes les actions engagées ont pour objectif d'accompagner et soutenir le territoire et de participer à son développement. Tous les acteurs N'PY habitent dans les Pyrénées et sont donc les premiers concernés.



LA MONTAGNE EST UN PLAISIR TOUTE L'ANNÉE : N'PY s'engage

Venir dans une station N'PY, c'est avoir l'assurance de vivre une expérience montagne fun, accessible, simplifiée et durable, et ce toute l'année. N'PY s'engage à assurer du plaisir sur les pistes avec des domaines sécurisés et entretenus avec respect par des passionnés de la montagne, à proposer des espaces d'activités variés et une offre 4 saisons enrichie d'année en année afin de découvrir toutes les facettes de la montagne. Enfin, à rendre le séjour le plus facile possible et ce... au meilleur prix. La satisfaction client et l'innovation font partie de l'ADN de la marque.

La réservation de séjour simplifiée

1ère place de marché de montagne à avoir vu le jour en France, n-py.com a fédéré une communauté de plus de 700 prestataires dont 486 loueurs de meublés particuliers, 109 hébergeurs professionnels (agences immobilières, résidences de tourisme, hôtels, campings, chambres d'hôtes) et plus de 80 prestataires hors hébergement (location de matériel, centres balnéo, activités de montagne...). Cette 1ère dans le monde de la montagne française, socle de la promesse client N'PY (réserver tout son séjour sur un seul site), entreprend sa mutation vers un modèle 4 saisons.

Sur la plateforme, les clients composent leur séjour en seulement quelques clics et remplissent leur panier selon leurs besoins, comme au marché : achat de forfaits VTT ou piétons, réservation d'un hébergement quel qu'il soit, location de matériel, réservation d'un massage dans un centre bien-être, d'une activité... L'offre est disponible en temps réel grâce au système du "premier arrivé, premier servi". La plateforme garantit le meilleur prix proposé par les prestataires et est 100% sécurisée. Basée à Lourdes, des conseillers assurent l'assistance client et le service après-vente par téléphone, mail, tchat et courrier. Avec leur accent 100% pyrénéen et leur multilinguisme français/anglais/espagnol, ils ont géré 88 364 contacts entrants sur la dernière année.

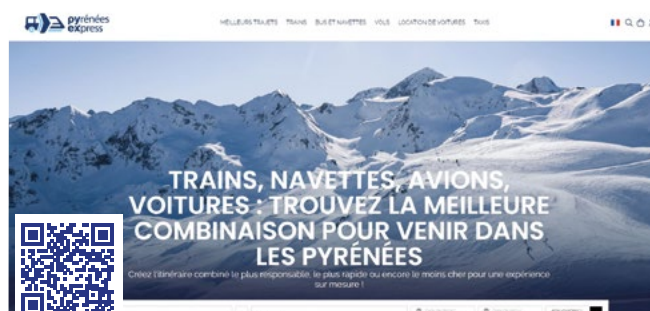
Avec de nouveaux partenariats, une modernisation des paiements, l'élargissement de l'offre été et une démarche renforcée en matière de tourisme responsable, n-py.com confirme son rôle de pionnier et d'accélérateur de séjours à la montagne, au service d'un tourisme plus simple, plus connecté et plus durable.

Pyrénées Express : Les stations à portée de tous

Il y a un an, N'PY investissait dans une plateforme multimodale appelée Pyrénées Express. Elle symbolise un pas en avant vers des Pyrénées plus accessibles et respectueuses de la planète. Ce service multimodal offre une nouvelle approche des déplacements vers les stations de montagne pyrénéennes, mettant l'accent sur la réduction de l'empreinte carbone et la facilitation des trajets. Le principe est simple : l'utilisateur peut choisir son mode de transport le plus écologique possible de sa ville de départ au pied des pistes, en réservant l'entièreté de son trajet en une seule fois. Et ce, même si le trajet comprend différents transports comme le train + bus ou l'avion + navette. Pyrénées Express reprend ainsi l'offre des principaux transports nationaux et internationaux (compagnies aériennes, SNCF, Renfe...) mais aussi l'offre régionale LiO (train et navettes à la demande) et l'offre locale (ligne quotidienne LiO opérées par les stations). La personne souhaitant venir en séjour dans les stations N'PY peut ainsi réserver l'entièreté de son séjour sur le site n-py.com (forfaits bike parks, hébergement, activités, transport, balnéo...).

On retrouve sur la plateforme :

- Les navettes LiO qui desservent les stations N'PY du département des Hautes-Pyrénées et amènent directement sur les sentiers de montagne les voyageurs en provenance de l'Aéroport de Tarbes Lourdes Pyrénées, des gares de Lourdes et Tarbes. A ces navettes, s'ajoutent les lignes régionales quotidiennes desservant les stations du Grand Tourmalet, Cauterets et le village de Luz St Sauveur.
- En train, deux possibilités sont proposées depuis Paris : soit le TGV (compter 4h40), soit le train de nuit, idéal pour le weekend avec toujours à l'arrivée des navettes pour rejoindre les stations.
- **Nouveauté** : l'arrivée du train en gare de Bagnères de Luchon permet maintenant de relier Toulouse à Peyragudes (train jusqu'à Bagnères puis bus jusqu'aux Agudes). Les vacanciers peuvent ensuite profiter des solutions mises en place pour faciliter la circulation entre les villages et les pistes : télécabine, navette gratuite...



4 BONNES RAISONS DE VENIR dans les Pyrénées

1. DES VACANCES AU GRAND AIR

L'été 2026 est l'occasion de venir découvrir l'esprit Pyrénées. La montagne est un formidable terrain de jeu sur lequel évoluer en toute sérénité. Passionnés de randonnées, de VTT, de parapente, de canyoning ou d'escalade... mais aussi contemplatif se retrouvent pour partager l'authenticité et faire de belles rencontres. Les Pyrénées en été offrent un maximum d'activités de plein air à pratiquer en pleine nature avec notamment de grands espaces pour tous au cœur du Parc national des Pyrénées (Cauterets Pont d'Espagne, Réserve du Néouvielle...), des parcs régionaux comme la Vallée du Louron et de grands sites tel le Pic du Midi.

2. UN SÉJOUR SIMPLIFIÉ

N'PY a mis en œuvre tout un dispositif d'achat à distance afin de faciliter l'organisation de son séjour : réservation en ligne, automates de vente, paiement par chèques vacances Connect, achat de Pass sur internet... A noter que les vacanciers qui disposent d'une carte No Souci Pyrénées bénéficient de tarifs préférentiels allant jusqu'à 30% de réduction sur les accès aux grands sites (Pic du Midi, Cauterets Pont d'Espagne) ou aux Bike Parks des stations.

À retrouver sur www.n-py.com

3. UN LARGE CHOIX D'HÉBERGEMENT

Résidences modernes de vacances, hôtel 4 étoiles ou hôtels de charme, gîtes typiques, appartements de standing, hébergement avec piscine ou SPA, hébergement cyclo-friendly, hébergement randonneurs... plus de 13 000 lits et 595 hébergeurs sont disponibles et référencés sur www.n-py.com et pour tous les budgets ! Ici on respire à pleins poumons et on vit en toute liberté !

Et pour ceux qui souhaitent venir en cure thermale, tous les logements proposant des locations pour 21 jours sont facilement identifiables sur le site.

4. UN MAX D'ACTIVITÉS

Une nouvelle fois, les domaines de montagne N'PY mettent tout en œuvre pour apporter du fun et du plaisir. Qu'il s'agisse de VTT, de randonnée, de balade transhumance, de mountain kart, de Trotti'rando, d'airbag ou même de Tour de France, elles proposent toutes de vivre un moment de détente entre amis, en famille ou à deux, et ce en toute sécurité.



3

LES PYRÉNÉES, véritable destination de vacances

Parfois malheureusement cantonnés à une escapade en week-end ou un week-end prolongé, les Pyrénées ont pourtant bien plus à offrir. N'PY a sélectionné quelques idées de vacances pour profiter de la richesse et de la diversité de ce regroupement de stations de montagne en fonction des envies de chacun.

LE MEILLEUR DES PYRÉNÉES EN 9 JOURS

Jour 1 Peyragudes et la Vallée du Louron

La Vallée du Louron est aujourd'hui un incontournable du massif. Petite balade sur les berges du lac de Génos-Loudenvielle, kayak, parapente, baptême en avion ou initiation au VTT sur l'un des plus beaux spots des Pyrénées, tout le monde trouve son bonheur le temps d'une journée ou d'une semaine.

Nuit à Loudenvielle pour profiter des restaurants en bord de lac au coucher du soleil (hôtel 4 étoiles, camping familial 5 étoiles, chambres d'hôtes, meublés, résidences de tourisme...).

Jour 2 Piau et la Réserve Naturelle du Néouvielle

Direction Piau et la Haute Vallée d'Aure pour randonner au cœur de la Réserve Naturelle du Néouvielle. Ses 70 lacs plus ou moins accessibles raviront petits et grands randonneurs. Pour plus d'intimité mais tout autant de beauté, la Vallée du Badet à proximité de la station, est une étape non négligeable. Sa balade jusqu'au lac éponyme et son cirque spectaculaire offrent aux randonneurs en quête de spot secret, un point de chute de toute beauté. Les vacanciers plus sportifs pourront tirer jusqu'au lac de Barroude, faire du canyoning ou profiter des pistes VTT du Fabian Bike Center.

Trajet : 1h depuis Loudenvielle

Nuit à Piau (résidence de tourisme, hôtel, auberge, appartement individuel, camping, etc.)

Jour 3 La route des cols et le Pic du Midi de Bigorre en point de mire !

Venir en vacances dans les Pyrénées, c'est aussi parcourir les routes et cols mythiques que proposent le massif pyrénéen. On prend donc son petit déjeuner à la station de Piau avant de s'attaquer à l'une des étapes les plus wahou de ce road trip ! L'objectif : rejoindre la station du Grand Tourmalet pour embarquer à bord du téléphérique du Pic du Midi et contempler l'un des plus beaux panoramas de la région. Etape n°1 : rejoindre le col d'Aspin, s'arrêter au sommet, contempler la vue et descendre par la route qui traverse les forêts de Campan avant de faire une halte au lac de Payolle pour manger ou se balader autour (le plus bel endroit pour contempler le Pic du Midi depuis la vallée !). Repartir vers la Mongie et embarquer pour le Pic. Le téléphérique est déjà une expérience en soi tellement le panorama y est sublime. Au sommet : ponton dans le vide, terrasse, bar et restaurant panoramiques, planétarium, espaces expériences, coupole de l'astronome. L'idéal serait de faire coïncider votre séjour avec l'un des nombreux concerts proposés au sommet l'été (programmation à découvrir en ligne) afin de profiter du coucher de soleil. Redescente sur le village de la Mongie pour y passer la nuit.

Tips : réserver sa montée au Pic du Midi est essentiel pour pouvoir choisir son horaire de montée, rendez-vous

sur : <https://www.n-py.com/fr/ete/pic-du-midi>

Trajet : 1h30 au total

Nuit à La Mongie (hôtel, résidence, appartement individuel, etc.)

LE MEILLEUR DES PYRÉNÉES EN 9 JOURS

Jour 4 Shoot de culture entre Barèges et Luz St-Sauveur !

Partir à l'aube pour assister au lever du soleil depuis le col du Tourmalet (10 minutes en voiture). Prendre son petit déjeuner face au panorama en attendant l'ouverture de la Maison Tourmalet et son spectacle sur la nuit. Redescendre sur Barèges et aller se balader à travers les forêts du Lienz et de l'Ayre. Descendre sur Luz Saint-Sauveur, capitale du Pays Toy, pour profiter des coutumes et de l'ambiance locale.

Trajet : 45 min

Nuit à Luz-Saint-Sauveur (hôtel, résidence, appartement individuel, etc.)

Jour 5 Le Cirque de Gavarnie, le chef d'oeuvre pyrénéen

Luz-Saint-Sauveur est le camp de base idéal pour profiter des grands sites des Hautes Pyrénées, tous situés à environ 30 min. Aujourd'hui, direction le cirque de Gavarnie, site classé au patrimoine mondial de l'UNESCO. Le colosse des Pyrénées abrite 16 sommets de plus de 3 000 m ainsi que la plus haute cascade d'Europe, une véritable splendeur. Pour en profiter, plusieurs itinéraires sont possibles, des balades familiales aux défis sportifs les plus fous. De retour à Luz, on profite du centre thermo-ludique de Luzéa et des plats typiques de la région.

Tips : pour une balade familiale, privilégier le Plateau Bellevue, le chemin de la cascade, La Brèche de Rolland par le refuge des Sarradets.

Trajet : 1h30 au total


Nuit à Luz-Saint-Sauveur (hôtel, résidence, appartement individuel, etc.)

Jour 6 Cauterets, la ville pyrénéenne chagée d'histoire

Direction le Grand Site le Pont d'Espagne qui résume assez bien la diversité des paysages pyrénéens : cascades, forêts luxuriantes, isards, pics vertigineux et grands plateaux verdoyants, le tout au cœur du Parc national des Pyrénées. Ce site protégé se parcourt à son rythme soit à pied soit grâce à des remontées mécaniques. Les possibilités sont infinies : chemin des cascades, lac de Gaube, Oulettes de Gaube, vallée du Marcadau et refuge Wallon, grande Fache, Petit ou Grand Vignemale.

Nuit à Cauterets (hôtel, résidence, appartement individuel, etc.)

Tips : en haute saison, partir tôt au Pont d'Espagne pour pouvoir garer sa voiture facilement



LE MEILLEUR DES PYRÉNÉES EN 9 JOURS

Jour 7 Gourette, bienvenue en vallée d'Ossau

Prendre la route de la vallée d'Ossau en passant par le col du Soulor et d'Aubisque. Une étape mythique du Tour de France. Profiter des couleurs du matin à son sommet avant de redescendre sur Gourette.

De nombreuses options s'offrent sur la station : bike park, randonnée jusqu'au Lac d'Anglas, balade à travers la forêt de Bezou, parcours tyrolienne. Impossible de s'ennuyer dans cette station béarnaise. Le lendemain, rejoindre le Pic du Midi d'Ossau, surnommé le Jean-Pierre (légende à découvrir sur place) afin de partir à l'assaut des lacs d'Ayous, un petit bout de Nouvelle Zélande dans les Pyrénées au pied du mythique sommet Béarnais.

Trajet : 1h30 entre Cauterets et Gourette

Nuit à Gourette (hôtel, résidence, appartement individuel, etc.)

Jour 8 La route des cols Béarnais

Une journée off pour tout le monde avec un peu de route à travers les montagnes Béarnaises à son rythme. De nombreux arrêts sont possibles notamment au plateau du Bénou. Ici, les troupeaux de brebis, vaches et chevaux vivent en liberté. Il convient donc d'adapter sa vitesse et de ne pas hésiter à s'arrêter pour profiter de ce magnifique spectacle sur ce plateau iconique du Béarn. Reprendre ensuite la route vers la Pierre Saint Martin soit en passant par le col de Lié soit en passant par la vallée d'Aspe et le col de Labays. Une fois arrivé à la Pierre Saint Martin, prendre le temps de contempler ce paysage si particulier. Pour une arrivée en fin de journée, se rapprocher du sommet de l'Arlas en empruntant le télésiège. A l'arrivée, faire 15 mn de marche avant de profiter d'une vue à 360° sur le Pic d'Anie et les vallées du Pays Basque. Attendre le coucher de soleil au sommet avant de redescendre tranquillement vers la station à la frontale sur les pistes des bergers (comptez 1h de marche).

Trajet : 1h45

Nuit à La Pierre Saint Martin (résidence, appartement individuel, camping, etc.)

Jour 9 La Pierre Saint Martin, à la découverte d'un paysage unique dans les Pyrénées

OPTION 1 : réserver sa sortie avec un accompagnateur montagne pour partir à l'assaut du Pic d'Anie. On n'en dit pas plus, la randonnée est d'un niveau intermédiaire et peut prendre 7h30 A/R depuis la station mais le spectacle est constant.

OPTION 2 : Bike park, ski à roulettes, balade en télésiège, trottinettes de descentes, luge d'été... Tout y est pour une journée douce sous le soleil des Pyrénées. Il est également possible de compléter ces activités par une visite des gorges de Kakuetta situées à 15 min de la station, un canyon basque magnifique et aménagé. Le soir, prendre la route de l'Atlantique à travers les vallées de la Haute Soule et du Pays Basque. Pour les personnes pressées, il est toujours possible de rejoindre l'autoroute.

Trajet : 2h20

Nuit à Sare

4

LES MEILLEURS BIKE PARKS DES PYRÉNÉES

À la recherche d'une destination VTT pleine de potentiel et en plein développement ? N'PY a tout ce qu'il faut en stock pour profiter d'un séjour 100% VTT cet été. Un trip à faire d'est en ouest ou inversement.

La Pierre Saint Martin far to the West

Le Bike Park de la Pierre Saint Martin propose des pistes de VTT enduro variées, bien shapées, le tout dans un environnement unique sur la chaîne des Pyrénées.

De niveaux verts à noirs, les 8 pistes assurent toutes des expériences de ride différentes. Il est également possible de réserver la descente de la Pierre Saint Martin, une descente Enduro noire longue de 15 km et presque 1 700 m de dénivelé négatif. La réservation est nécessaire afin de s'assurer une place dans la navette pour remonter à la station et à la remontée mécanique principale.

Le coup de cœur N'PY : la piste rouge "Los Contrabandistas"

Gourette, le dernier né du réseau N'PY

Le Bike Park de Gourette confirme la volonté de la station de développer une activité VTT de qualité. Cet Enduro Park propose 9 itinéraires enduro tous desservis par la télécabine de Bezou;

Les singles shapés l'an passé sont de niveaux variés et offrent de belles sensations techniques.

Le coup de cœur N'PY : la piste rouge "Les Coutchets".

Cauterets, le bike park de haute montagne


Le bike park de Cauterets est historique dans les Pyrénées, véritable pionnier dans la discipline. Sa piste bleue, sa zone d'initiation avec sa belle piste verte et son pumptrack bois sur le bas du domaine du Lys sont particulièrement appréciés des VTTistes débutants. Les férus de VTT apprécient d'avaloir du dénivelé négatif avec pas moins de 1 500 m à parcourir entre la station d'altitude et le village. Les riders en recherche de longue descente sont ici comblés.

Le coup de cœur N'PY : le pumptrack bois de l'espace débutant, idéal pour s'initier et apprendre les bons réflexes.

Loudenvielle-Peyragudes, la Mecque du VTT pyrénéen français

Si la Coupe du Monde Mountain Bike UCI et une épreuve de Coupe du Monde VTT Enduro ont décidé de faire escale à Loudenvielle-Peyragudes l'année dernière et de revenir cette année, ce n'est pas pour rien ! Cette destination s'impose comme la véritable destination VTT des Pyrénées grâce à plus de 500 km de sentiers balisés, une vingtaine de pistes desservies par des remontées mécaniques de dernière génération et des dizaines supplémentaires desservies par des navettes enduro. Le cadre est superbe et le lac de Génos-Loudenvielle vient parfaire le décor. Destination du VTT mondial, Peyragudes n'en n'oublie pas pour autant les débutants en proposant notamment la piste verte Candy, un bonbon de 13 km de long reliant le point le plus haut de la station au plus bas.

Le coup de cœur N'PY : sans surprise, la piste verte "Candy".





5

PEYRAGUDES

Le Pyrénées Central Park

C'est au cœur des Pyrénées, à cheval sur la Haute-Garonne et les Hautes-Pyrénées, que se trouve un écrin magnifiquement bien préservé. La Vallée du Louron et ses 15 villages typiques labellisés Pays d'Art et d'Histoire et classés Grand Site Occitanie, permettent de s'imprégner de la culture pyrénéenne.

Au centre de la vallée, le lac de Génos-Loudenvielle reflète les montagnes qui l'entourent. Surplombées par des sommets imposants, deux stations de montagne se font face : Peyragudes (station labellisée Famille +) et Val Louron. Ces deux terrains de jeux offrent un ensoleillement permanent et permettent de se divertir pleinement. La Vallée du Louron dévoile ses merveilles tout au long de balades, randonnées, descentes en VTT grâce à plus de 500 kilomètres de circuits balisés, sorties en trottinette, promenades au bord du lac, baptêmes en avion... Des activités de plein air à pratiquer en couple, en famille avec de jeunes enfants, des adolescents, entre amis...

Après l'effort, le réconfort ! Chacun peut aller se ressourcer à Balnéa, 1er complexe de détente en eau sulfureuse des Pyrénées françaises, ou s'amuser à Ludéo. Sans oublier les restaurants qui permettent de découvrir la richesse gastronomique pyrénéenne.

Grâce à l'ascenseur valléen Skyvall, les vacanciers rejoignent en moins de 10 mn, l'espace ludique de Peyragudes avec sa tyrolienne en cascade, ses luges-bouées, son Pumptrack... et de nombreux sentiers à dévaler en VTT ou à parcourir en randonnée.

Labellisée station de Randonnée®, Espace Trail®, «Terre d'excellence cycliste» et "Fédération Française de Cyclisme", la Vallée du Louron organise du 28 au 31 mai 2026 la Coupe du Monde VTT UCI Enduro et Descente dans le cadre du Pyrénées Bike festival.

Labellisée Famille +, Peyragudes met tout en œuvre pour que les jeunes et les ados profitent d'une bulle d'air en montagne. L'ouverture des remontées mécaniques dont le Skyvall 7jours/7 permet d'offrir aux vacanciers un vrai terrain de jeux.



INFOS

www.vallee-du-louron.com 


www.peyragudes.com 

www.balnea.com 

louronbikeandtrail.com 

Réservations sur n-py.com 

05 62 99 95 35 

Ouverture Skyvall, télésièges 
Privilège et télésièges du Lac,
espace ludique de Peyresourde

ESPRIT D'ÉQUIPE, LE LOURON DESTINATION SPORTIVE

Pour les clubs professionnels ou amateurs, les conditions de stage sportif qu'offre la Vallée du Louron sont d'une qualité inédite dans les Pyrénées. Entre activités de nature et spécifiques, tous les éléments sont réunis pour faire émerger ici le meilleur des athlètes grâce à des infrastructures de qualité.

Valgora s'adresse aux associations de la vallée et permet l'organisation de stages d'entraînement en altitude, événements sportifs, culturels, salons... Le terrain de sport attenant répond aux exigences de la catégorie A au rugby et de niveau 5 au football. Avec ses appareils d'entraînement physique, de musculation et d'haltérophilie dernier cri, l' Institut Sportif propose un accompagnement personnalisé, grâce à la présence d'un coach diplômé. Aux multiples activités sportives proposées sur la vallée, viennent s'ajouter deux terrains de padel, un terrain de Beach volley et un Bassin Olympien de 25 mètres de longueur pour des entraînements de natation.

<https://www.vallee-du-louron.com/fr/stage-equipe-sportive>



OUVERTURE DES REMONTÉES MÉCANIQUES

Télécabine Skyvall : du 8 mai au 30 juin tous les week-ends et jours fériés / tous les jours du 4 juillet au 30 août / les weekends du 5 septembre au 18 octobre.

Télésiège Privilège : du 4 juillet au 30 août les mardis, jeudis, samedis, dimanches et les mercredis du 15 juillet au 19 août.

Télésiège du Lac : du 14 juillet au 20 août les mardis, mercredis, jeudis, samedis.

Tapis Espace ludique de Peyresourde : du 4 juillet au 30 août du dimanche au vendredi.

LES INCONTOURNABLES



28 AU 31 MAI : COUPE DU MONDE UCI MTB WORLD SERIES ET PYRÉNÉES BIKE FESTIVAL

Loudenvielle-Peyragudes accueille pour la 3ème fois consécutive une étape de l'UCI MTB World Series.

Durant 4 jours, cette Coupe du Monde va rassembler l'élite du VTT. Si l'épreuve de descente sera le clou du spectacle sur la piste reliant Peyragudes à Loudenvielle, l'événement comprendra également une manche de Coupe du Monde VTT Enduro tracée entre Val Louron et Peyragudes. En parallèle, une course pour les amateurs sera organisée. L'Open Enduro propose un programme quasi identique à celui des pro avec un format assoupli. Les meilleurs d'entre eux pourront accéder à la course pro. Une catégorie VTT AE est également proposée. Les plus jeunes pilotes peuvent quant à eux participer à la 9ème édition de l'Enduro Kids avec 4 spéciales pour les U11, U13 et U15 et 5 spéciales pour les U17. Des épreuves sont également prévues pour les 7/9 ans et les 5/7 ans et un Challenge draisienné et mini-XC pour les 3/5 ans.

Durant ces 4 jours, le Pyrénées Bike Festival accueille son habituel salon avec plus de 60 exposants, des shows VTT, des espaces initiation pour les plus jeunes et une ambiance festive avec foodtrucks, tattoo, art painting.... A noter que les activations grand public s'étoffent largement cette année avec un parcours VTT sur l'eau inédit en France mais aussi un dual-slalom (épreuve de VTT en parallèle), et des shows Freeride motocross proposés par Monster. Tous les soirs, le sport laisse la place à la fête avec concerts et DJ sets, film VTT en plein air... Les nombreux accès possibles facilitent l'approche du public au plus près de la piste pour profiter d'un spectacle époustoufflant et totalement gratuit. 70 000 spectateurs sont attendus.



DESTINATION PLAISIR DE L'EAU

La Vallée du Louron permet de multiplier les moments de bien-être grâce à des lieux uniques qui conjuguent les plaisirs de l'eau et l'amusement. Balnéa, 1er complexe de détente en eau thermale sulfureuse des Pyrénées françaises est le lieu idéal pour recharger ses batteries après une belle randonnée ou une journée VTT. Sur plus de 4 000 m², six bassins intérieurs et extérieurs et son espace dédié aux soins du corps assurent bien-être et remise en forme. Autre ambiance au complexe ludique Ludéo où l'amusement est à l'honneur avec un Pentagliss, un toboggan géant, un navire pirate... Enfin, un tour en canoë, stand up paddle, bateau à pédale ou sur des modules gonflables s'impose sur le lac de Génos-Loudenvielle, histoire de découvrir le lieu en toute sérénité.

UN CHEMIN PIÉTON À PRATIQUER EN FAMILLE

Le chemin de Peyralou, parcours spectaculaire en balcon au-dessus de la Vallée du Louron, assure une balade à travers la forêt de Sérías de 20 minutes sur 800 mètres de long. Il relie le secteur de Balestas à Peyresourde et son aire de jeux avec tyrolienne et autre Pumptrack. Accessible au plus grand nombre, agrémenté de jeux pour petits et grands, large et facile et avec un dénivelé très faible, on apprécie un moment d'immersion au milieu des arbres à l'écart des voitures. Des poussettes 4x4 peuvent être louées à la Maison de Peyragudes, un cadre idéal pour une promenade avec son animal de compagnie préféré (dog friendly).

NOUVEAUTÉS

ÉTÉ 2026

DESCENTES EN TROTTINETTE ÉLECTRIQUE

Plébiscitée par les jeunes générations mais aussi par les "anciens", la trottinette électrique fait aujourd'hui intégralement partie du paysage urbain. Mais son utilisation ne se limite pas qu'à la ville. La station de Peyragudes propose désormais des balades encadrées pour sortir des sentiers battus grâce à la trottinette électrique tout terrain. Écolo et silencieuse, nul doute que cette nouvelle activité devrait rencontrer son public.

Info et réservations : www.peyragudes.com

EXTENSION DU BIKE PARK

Déjà connue pour ses 500 kilomètres d'itinéraires VTT pour toute les pratiques (site labellisé VTT-FFC), la Vallée du Louron poursuit sa dynamique avec la création de nouvelles pistes pour satisfaire tous les goûts : une piste bleue de descente ludique tout public secteur Peyresourde d'une longueur de 1,8 km offrant une vue imprenable sur la vallée et une piste bleue de type flow trail pour tous qui va du sommet de la station de Peyragudes jusqu'aux Agudes, soit 4,4 km à dévaler offrant les premières sensations sur un itinéraire facile et sécurisé. Une variante de l'emblématique piste bleu Magic Line vient compléter l'offre grand public pour l'été 2026.

L'offre expert s'étoffe également avec une piste noire très aérienne offrant des modules de saut uniques dans les Pyrénées, créée en collaboration avec Romain Paulhan et parrainée par Amaury Pierron, pilote du team Commencal Muc-Off, nouvel ambassadeur de la Vallée du Louron. Une deuxième piste noire, offrant elle aussi des volumes de saut, road-gap et canadienne sera proposée sur le versant entre Peyresourde et Loudenvielle, accessible par la télécabine Skyvall.

Une ligne de saut de niveau rouge sera créée sur le haut du domaine versant Agudes.

Enfin, il est à noter qu'une toute nouvelle piste enduro sera dévoilée lors de la Coupe du Monde. Elle sera ouverte au public en suivant. A noter également que de nombreuses pistes ont été revisitées au cours de l'hiver pour offrir une expérience VTT sur le bike park de Loudenvielle inoubliable.

LES PRINCIPAUX

RENDEZ-VOUS



**28 AU 31 MAI : PYRÉNÉES BIKE
FESTIVAL ET COUPE DU MONDE UCI
MTB WORLD SERIES**

**13 JUILLET :
PYRÉNÉES CYCL'N TRIP**

**4 AU 8 SEPTEMBRE : 7ÈME
ÉDITION DU PYRÉNÉES LOURON
AIR FESTIVAL**

**12 JUILLET :
SPECTACLE
PYROSYMPHONIQUE BALNÉA**
(Grand bal et spectacle avec
feux d'artifices)

**7 & 8 AOÛT :
TRAIL DU LOURON
12ÈME ÉDITION**
(3 parcours : 10 km solo,
10 km et 800D+,
27 km et 1 600 D+)

**12 SEPTEMBRE :
BALNÉAMAN
TRIATHLON**
(1 km natation, 100 km
vélo et 10 km course à
pied)

PIAU ENGALY

La station nature pour toute la famille

Piau bénéficie d'un emplacement idéal pour les amoureux de grands espaces et de nature préservée.

Située au cœur du Parc national des Pyrénées, la station est une porte d'entrée privilégiée vers une faune et une flore d'exception. Il suffit de partir à pied depuis la station pour rejoindre ces paysages authentiques, où la nature règne en maître. Juste à côté, la célèbre Réserve du Néouvielle, classée Grand Site d'Occitanie, déploie ses panoramas majestueux : des pins à crochets centenaires, des parterres de rhododendrons et des lacs aux eaux cristallines qui offrent un décor de carte postale.

Dans cet environnement façonné par les glaciers, la diversité de la faune et de la flore est remarquable. Entre crêtes à plus de 3 000 m, lacs d'altitude, prairies et pinèdes, chaque sortie devient une véritable immersion en pleine nature.

Nichée au bout de la haute-vallée d'Aure, Piau est le dernier domaine du versant français des Pyrénées. De l'autre côté de la frontière, l'Espagne et la région de l'Aragon dévoilent une autre facette de la beauté pyrénéenne. Les falaises impressionnantes du Parc national d'Ordesa-Mont Perdu, classé à l'UNESCO, offrent un spectacle à couper le souffle. Le canyon d'Anisclo, encaissé entre cascades et forêts luxuriantes, ajoute une touche de mystère et d'émerveillement.

L'été, Piau se transforme en un vaste terrain de jeu à ciel ouvert. Centre bien-être Edeneo, jeux d'énigmes en pleine nature, parcours interactifs, tyroliennes, golf au sommet... les activités ne manquent pas ! À petit prix, elles sont parfaites pour occuper ses journées en famille ou entre amis. Les remontées mécaniques, restaurants, hôtels, commerces et services de la station sont également ouverts pour une expérience estivale complète.



INFOS


www.piau-engaly.com 

Réservations sur n-py.com 

05 62 39 61 69 

Ouverture du Télésiège
du Campbielh et
du Tapis école 

Ouverture du Centre de
bien-être Edeneo 



LES INCONTOURNABLES

SE BALADER AU SOMMET N'A JAMAIS ÉTÉ AUSSI FACILE

L'accès au télésiège du Campbielh ouvre les portes des grands espaces de Piau. Depuis l'un des points culminants de la station, les curieux partent à la découverte de sentiers balisés que ce soit à pied, en VTT ou en Trotti'rando. Entre panoramas à couper le souffle et parcours ludiques, chacun trouve son terrain d'aventure, du randonneur contemplatif au rider en quête de sensations.

Depuis le télésiège, on rejoint la vallée du Badet où les marmottes sont reines et on fait une pause fraîcheur au lac du Badet ou encore à la Laquette de Piau.

LE NÉOUIELLE ET SES PAYSAGES A COUPER LE SOUFFLE

La Réserve Naturelle Nationale du Néouvielle est réputée pour ses paysages caractérisés par une myriade de lacs cristallins, des sommets granitiques culminant à plus de 3 000 mètres et des forêts de pins à crochets s'étendant jusqu'à 2 800 mètres d'altitude, un record en Europe. Parmi les lacs les plus emblématiques figurent les lacs d'Orédon, d'Aubert, d'Aumar et de Cap-de-Long accessibles à tous grâce à des sentiers balisés. A noter en particulier le tour du lac d'Orédon devenu depuis l'année dernière une balade incontournable avec ses ponts, escaliers et structures métalliques sur 3,6 km. La randonnée reliant Orédon à Aumar permet quant à elle de découvrir des paysages sublimes et les célèbres Laquettes. Le Néouvielle est le terrain de jeu idéal pour les randonnées en famille, accessibles à tous.



LES PRINCIPAUX RENDEZ-VOUS



TOUS LES JEUDIS, GUINGUETTE A LA LAQUETTE :

Le principe : chacun amène sa grillade, Piau s'occupe de l'accompagnement.

DÉBUT JUILLET, MONTAGNE PROPRE :

Journée de ramassage des déchets en montagne et de sensibilisation à la préservation de l'environnement. Une opération menée par N'PY en collaboration avec le collectif Mountains Riders.

TOUS LES JEUDIS, FÊTE DE LA MARMOTTE :

Marché des producteurs, jeux et animations à partir de 17h

20 AOÛT, LE GRAND RAID DES PYRÉNÉES :

Piau accueille 3 départs de course : Tour de la Géla (42 km), Tour du Moudang (60 km) et Tour des Cirques (120 km)

NOUVEAUTÉS

ÉTÉ 2026

UN NOUVEAU SENTIER "D'ARCHITECTURE EN NATURE"

Un sentier ludéo-pédagogique a été aménagé à l'entrée de la vallée du Badet. Jalonné de silhouettes d'animaux grandeur nature en acier corten, il invite à découvrir la faune locale autant en hiver qu'en été. L'occasion d'apprendre et de s'émerveiller au cœur de la montagne.



SE BALADER N'A JAMAIS ÉTÉ AUSSI FACILE

Avec Piau Explore, la station propose une nouvelle plateforme digitale qui recense l'ensemble des itinéraires de randonnée et trail ainsi que de nombreux points d'intérêt patrimoniaux et naturels sur la commune d'Aragnouet. Accessible directement depuis le site internet de la station, cet outil pratique accompagne les visiteurs été comme hiver, pour préparer facilement leurs sorties et découvrir toute la richesse du territoire.

<https://explore.piau-engaly.com/>



DE NOMBREUSES ACTIVITÉS

Spéléologie, canyoning, airboat, hydrospeed, rafting, escalade, parcours aventure du Moudang avec 35 ateliers différents, tyroliennes, ponts de singe, Via Ferrata, vélo électrique, trottinette, terrain de padel, yoga en plein air, rocher d'initiation à l'escalade entièrement équipé au niveau du télésiège du Mouscades, Gel Blaster (paintball revisité), parcours d'orientation, Olympiades... difficile de s'ennuyer lorsque l'on vient passer des vacances à Piau ! Des visites culturelles permettent également de découvrir la chapelle des Templiers et l'église d'Eget Village. Il est aussi possible de découvrir la faune et la flore de la Haute Vallée d'Aure lors de rencontres avec les guides du Parc national des Pyrénées ou de goûter du miel, des fromages et des produits locaux. La Ferme Vignecoise propose quant à elle des balades transhumance sur une matinée accompagnées par un éleveur de la vallée. L'occasion de mieux connaître la vie d'un berger et son troupeau.

GRAND TOURMALET

La nature reprend ses droits

En été, le plus grand domaine skiable des Pyrénées françaises se transforme en temple du vélo et de la randonnée. Mondialement connu, le col du Tourmalet est le col des Pyrénées le plus emprunté par le Tour De France avec qui il entretient depuis plus d'un siècle une histoire de passions et d'exploits. Arrivés sur ce lieu de passage entre le Haut Adour d'un côté et la vallée de Barèges de l'autre, les cyclistes découvrent un impressionnant panorama, comme une magnifique récompense au pied du Pic du Midi ainsi que la Maison du Tourmalet et son voyage immersif au cœur de la nuit.

LE LIENZ, UN ESPACE PRÉSERVÉ AUX PORTES DE LA RÉSERVE NATURELLE DU NÉOUVIELLE

Au cœur de la forêt, le plateau du Lienz offre de magnifiques points de vue sur la vallée du Pays Toy et la forêt de l'Ayré. Il ouvre ses portes à tous les amoureux de nature et de grand air. De nombreux sentiers de randonnées permettent aux visiteurs d'accéder aux portes de la Réserve Naturelle du Néouvielle.

PAYOLLE, LE PETIT CANADA FRANÇAIS

Les amoureux de nature profitent de magnifiques balades autour du lac de Payolle, situé en vallée de Campan. Connu pour son lac bien entendu mais également pour sa superbe forêt de hêtres et ses grands plateaux pâturés, Payolle est surnommé le « Petit Canada ».



INFOS


www.n-py.com/fr/grand-tourmalet 

Réervations sur n-py.com 

[05 62 92 16 00](tel:0562921600) 

DE NOMBREUSES ACTIVITÉS

Outre la randonnée et le cyclisme, le Grand Tourmalet est le lieu de nombreuses activités que ce soit dans les airs (pilotage de drone ou robot, parapente, escalade, accrobranche, Via Ferrata...), dans l'eau (canyoning, pêche, base nautique, hydrospeed, rafting...) ou Outre la randonnée et le cyclisme, le Grand Tourmalet est le lieu de nombreuses activités que ce soit dans les airs (pilotage de drone ou robot, parapente, escalade, accrobranche, Via Ferrata...), dans l'eau (canyoning, pêche, base nautique, hydrospeed, rafting...) ou sous terre (spéléologie). C'est également le point de départ pour monter au Pic du Midi.



LES INCONTOURNABLES

L'ASCENSION DU CÉLÈBRE PIC DU MIDI

Les plus courageux rejoindront à pied le Pic du Midi à 2 877 mètres d'altitude depuis Sainte Marie de Campan comme les porteurs l'ont fait durant 70 ans jusqu'à l'ouverture du 1er téléphérique en 1952. Les raisonnables s'élanceront du col du Tourmalet. Et tous les autres emprunteront le téléphérique pour rejoindre en 15 minutes le Pic du Midi, véritable phare des Pyrénées. Au sommet, ils pourront embrasser toute la chaîne des Pyrénées, se donner des frissons sur le Ponton dans le ciel, s'émerveiller au planétarium, découvrir l'Espace Expériences, être au plus près des étoiles à la Coupole de l'Astronome et, tout simplement, se faire plaisir au restaurant Le 2 877.

DÉCOUVRIR UNE DES PREMIÈRES RÉSERVES NATURELLES DE FRANCE

Que l'on soit versant La Mongie ou versant Barèges, le Grand Tourmalet est une véritable porte d'entrée pour rejoindre la Réserve naturelle nationale du Néouvielle et ses refuges de Campana et d'Aygues-Cluses sans oublier ses somptueux lacs (Gréziolles, Caderolles, etc.).

UN SPECTACLE SOUS DÔME A LA MAISON DU TOURMALET

Ouverte en 2023 et devenue la porte d'entrée pour les installations sommitales du Pic du Midi, la Maison du Tourmalet structure l'accueil touristique du Col du Tourmalet. Nombreux sont les cyclistes qui s'y retrouvent et s'y arrêtent. La Maison du Tourmalet propose deux spectacles immersifs sous dôme à 360°.

Nox, le voyage dans la nuit immerge le spectateur dans la nuit et lui fait expérimenter cet environnement méconnu : nuit des mythes, nuit des peurs, magie d'un ciel étoilé, biodiversité... Le voyageur vit une véritable expérience qui démarre depuis Toulouse vers le col du Tourmalet, puis le Pic du Midi et l'élève vers les planètes au-delà des sommets. Des rêves les plus fous aux cauchemars les plus effrayants, la nuit est un moment mystérieux et pourtant fascinant. C'est un voyage immersif qui sensibilise à l'impact de la pollution lumineuse et offre un nouveau regard sur l'obscurité.

Le Col des Géants, quant à lui, fait découvrir l'histoire du col du Tourmalet à travers le Tour de France et ses héros d'hier et d'aujourd'hui. C'est ainsi que l'on apprend qu'il a été le 1er col à plus de 2 000 mètres d'altitude à être franchi par les cyclistes en 1910, qu'il est celui le plus emprunté par la Grande Boucle et qu'il a fait la légende des plus grands !

LES PRINCIPAUX

RENDEZ-VOUS



4 JUILLET, TRAIL LA CAMINADE DU PIC DU MIDI :
côté Mongie : Course de Montagne 21 kms 1700 d+


11 JUILLET, TRAIL DES FLEURS :
Trail entre les villages de Barèges et de Sers avec deux courses proposées de 13 km et 24 km



DÉBUT JUILLET, HAUTE ROUTE DES PYRÉNÉES :
course cycliste à étape accueillant plus de 500 cyclistes du monde entier : passage au Col du Tourmalet

9 JUILLET, TOUR DE FRANCE :
Etape 6 Pau/Gavarnie-Gèdre : passage au col du Tourmalet

15 JUILLET, PYRÉNÉES CYCL'N TRIP :
passage au Col du Tourmalet. Accessible à tous pour profiter des plus grands cols sur des routes sans voitures



PIC DU MIDI

Une expérience inédite à vivre

Site Naturel National au titre de la beauté de son paysage, le Pic du Midi est un extraordinaire belvédère touristique situé en avant-scène de la chaîne des Pyrénées à 2 877 m d'altitude. Depuis plus de 140 ans, chercheurs et techniciens de l'espace y observent le ciel et toutes ses planètes jusqu'aux plus lointaines galaxies.

Devenu la 1ère Réserve Internationale de Ciel Étoilé en France en 2013 et labellisé Starlight en 2022, le Pic du Midi est à découvrir de jour comme de nuit. Au départ de La Mongie, les visiteurs partent en téléphérique pour atteindre le sommet en 15 minutes. Depuis la grande terrasse, ils embrassent la Chaîne des Pyrénées ainsi que la plaine du Sud-Ouest jusqu'aux premiers contreforts du Massif Central. Le Pic du Midi permet aux visiteurs de vivre une expérience inoubliable et inédite de découverte.

En journée, après avoir admiré le paysage, bravé le vertige sur le Ponton dans le ciel, assisté à une séance dans le planétarium, découvert l'Espace Expériences et la Coupole de l'Observatoire, le visiteur apprécie de déjeuner au 2 877, le restaurant panoramique du Pic du Midi en dégustant des produits locaux revisités par le chef et l'équipe. Le soir, une fois la journée terminée, 27 privilégiés passent une nuit inoubliable à admirer le coucher et le lever de soleil, contempler les astres et découvrir les coulisses de l'observatoire.


Depuis 2014, l'État, l'Université Toulouse III-Paul Sabatier et le Syndicat Mixte pour la Valorisation Touristique du Pic du Midi sont engagés dans le projet d'inscription de l'Observatoire du Pic du Midi au Patrimoine de l'Humanité de l'UNESCO. Le 3 février dernier, Rachida Dati, ministre de la Culture, annonçait le dépôt de la candidature du Pic du Midi et son observatoire à l'inscription sur la liste du patrimoine mondial de l'UNESCO. RDV en juillet 2027...



INFOS

www.picdumidi.com 

Réservations sur n-py.com 

Ouvert du 23 au 25 mai puis
tous les jours du 30 mai au
1er novembre 2026 inclus 



LES INCONTOURNABLES

LES SOIRÉES GALACTIQUES, MOMENTS INOUBLIABLES À VIVRE EN FAMILLE OU ENTRE AMIS

Organisées au Col du Tourmalet (2115m) en continuité d'une journée au Pic du Midi, en juillet et en août, les Soirées Galactiques laissent place à la contemplation des étoiles à l'œil nu et au télescope. Guidés par des animateurs astronomiques et après avoir visionné le spectacle immersif Nox présenté à la Maison du Tourmalet, les visiteurs goûtent à la magie du ciel étoilé et découvre un ciel parmi le plus purs.

Tarifs : dès 65€



LE 2 877, RESTAURANT PANORAMIQUE

Entre le design contemporain du lieu, la vue à couper le souffle sur la chaîne pyrénéenne et les mets de grande qualité, le visiteur ne sait plus où donner de la tête. La carte affiche de l'entrée au dessert, une cuisine faite maison avec des produits de terroir, mise en scène par un chef et son équipe qui laissent parler leur passion. Le nom du restaurant sonne comme une évidence... Le 2 877 !

LE PONTON DANS LE CIEL, UN VOYAGE À L'INTÉRIEUR DU PAYSAGE

Suspendue au-dessus du vide, une passerelle métallique de 12 m de long qui tutoie les nuages pour un point de vue unique et vertigineux. Le visiteur avance sur un territoire d'expérience avec l'impression de voler. Il s'accroche à l'horizon pour braver le vertige et éviter l'étourdissement.

LA MAISON DU TOURMALET, BOUTIQUE OFFICIELLE « TOUR DE FRANCE » ASO

Située à 2 115 mètres d'altitude au sommet du col le plus emblématique du Tour de France, la Maison du Tourmalet structure l'accueil touristique de ce lieu emblématique. Elle est devenue boutique officielle du Tour de France (partenaire ASO) donnant ainsi accès aux visiteurs à une gamme exclusive d'articles techniques aux couleurs du Tour de France. Plus qu'une boutique, la Maison du Tourmalet est surtout un lieu de partage et de convivialité pour les cyclistes avec un spectacle immersif sous dôme à 360° nommé "Le Col des Géants". Il met en lumière l'histoire des plus grands cyclistes qui ont défié l'ascension mythique du col lors des différents Tour de France, un col légendaire gravé dans l'histoire du cyclisme, un défi incontournable pour les passionnés de cyclisme. Un 2ème spectacle immersif est également proposé. "Nox, le voyage dans la nuit" immerge le grand public dans la nuit et lui fait expérimenter cet environnement méconnu.

DÉCOUVERTE

Le Pic du Midi se dévoile nuit et jour. En journée, en complément de la visite du site, on apprécie de déjeuner au restaurant Le 2 877, en dégustant des produits locaux revisités et sublimés par la passion du chef et de son équipe. La nuit, accompagnés par un animateur-conférencier, 27 privilégiés passent une nuit inoubliable à admirer le coucher de soleil puis à regarder et étudier les astres à l'œil nu et à travers un télescope 400 mm au cœur de la Coupole Charvin. Après quelques heures de sommeil, le lever de soleil est un instant où la magie opère. Puis, ces privilégiés découvrent les coupoles scientifiques et en particulier le plus grand télescope sur le sol français (TBL), partageant ainsi durant quelques instants la vie des chercheurs.

NOUVEAUTÉS

ÉTÉ 2026

UNE SAISON DE CONCERTS AU SOMMET DU PIC DU MIDI

Initiées autour de la plus belle scène des Pyrénées, le Pic du Midi offre des concerts inoubliables avec des artistes aussi célèbres que différents : IAM, Véronique Sanson ou encore Bakermat..

Samedi 4 avril, Klingande, artiste français au style musical mélange de musique électronique, de jazz et de soul particulièrement connu pour son titre «Jubel» aux 360 millions de vues sur YouTube, enflammera le dancefloor autour d'une scène naturelle au panorama exceptionnel.

5 concerts sont prévus au cours de l'été 2026. A noter un moment qui s'annonce particulièrement fort : un concert zen le mercredi 12 août avec en point d'orgue l'éclipse totale du soleil en fin de journée !

Programmation à venir.

UN MENU DÉGUSTATION 100 % NOIR DE BIGORRE AU 2 877

Conçu par les équipes du restaurant Le 2877, le nouveau menu dégustation en 7 temps à base de Porc Noir de Bigorre propose une expérience culinaire exceptionnelle à découvrir pour un déjeuner face aux Pyrénées. Une première pour l'appellation (à partir de 69€/personne) disponible également en accord mets et vins. Entre le design contemporain du lieu, la vue à couper le souffle sur la chaîne pyrénéenne et les mets de grande qualité, le visiteur ne va pas savoir où donner de la tête.

DERNIÈRE LIGNE DROITE POUR L'UNESCO

Depuis son inscription sur la liste indicative de l'État français en octobre 2022, la candidature du Pic du Midi et de son observatoire a terminé sa phase de suivi et d'accompagnement par le comité français du patrimoine mondial (CFPM).

Le 3 février dernier, Rachida Dati, ministre de la Culture, annonçait le dépôt de la candidature du Pic du Midi et son observatoire à l'inscription sur la liste du patrimoine mondial de l'UNESCO. Les documents sont désormais dans les mains du comité intergouvernemental de l'UNESCO qui, après étude, donnera son avis favorable ou non.

Les résultats sont attendus pour juillet 2027.

L'HÔTELLERIE DES LAQUETS, OUVERTURE EN SEPTEMBRE

Compléter l'offre d'hébergement du Pic du Midi en proposant un équipement de qualité telle est l'ambition de la réhabilitation de l'Hôtellerie des Laquets. Construire et réhabiliter un bâtiment des années 1930, typique des constructions de montagne et témoin de la grande époque du pyrénéisme, est un véritable challenge surtout lorsqu'il se situe à 2 620 mètres. Conformément au planning prévu, les premiers touristes sont attendus à la fin de l'été, les réservations démarrant le 6 avril 2026. Située en contrebas du Pic du Midi, jadis refuge des scientifiques, randonneurs et passionnés de montagne, cette hôtellerie d'expérience unique en Europe deviendra alors l'établissement hôtelier le plus haut de France, situé au cœur d'un site naturel exceptionnel et inscrit dans la candidature UNESCO du Pic du Midi : un lieu porté sur la contemplation, un hôtel d'expérience unique en Europe, une véritable opportunité pour le territoire de rayonner auprès d'une clientèle en quête de nouveautés tout en assurant un développement raisonné du tourisme et des activités au sommet.

L'Hôtellerie des Laquets comprendra 16 chambres doubles (dont une réservée aux personnes à mobilité réduite, offre non possible à ce jour au Pic du Midi). A l'hôtel, il convient de rajouter un restaurant bistronomique, un espace détente, un bar cosy et des terrasses panoramiques dont pourront profiter chaque soir les clients. L'expérience gastronomique sera signée par Renaud Lamazère, chef du 2 877, et Stéphane Tournié, chef des Jardins de l'Opéra à Toulouse (1 étoile au Guide Michelin). Un espace café/snacking sera accessible en journée et en été aux randonneurs.

La création d'un téléphérique de nouvelle génération entre le Pic du Midi et l'Hôtellerie des Laquets va permettre d'assurer le transport chaque jour des 32 hôtes qui profiteront d'un panorama exceptionnel au cœur de la Réserve Internationale de Ciel Etoilé du Pic du Midi. La rénovation de l'hôtellerie et son extension pour un montant de près de 11 M€ ont été pensées dans un souci d'intégration paysagère durable et de performance environnementale. Le projet a reçu la médaille d'argent BDO (Bâtiment Durable Occitanie).

Prix : 569 € en chambre double comprenant la montée et la redescente via le Pic du Midi, la visite en journée du Pic du Midi, le dîner gastronomique, la nuit et le petit-déjeuner continental.

LUZ-ARDIDEN

Découvrir les plaisirs simples de la montagne

Véritable camp de base, Luz Saint-Sauveur est le point de départ de toutes les envies de randonnée, de vélo et d'activités sportives.

Idéalement placé au cœur de paysages naturels à couper le souffle, à seulement 30 min de 4 Grands Sites Occitanie (Gavarnie, Cauterets-Pont d'Espagne, Pic du Midi, Lourdes) et aux portes du Parc national des Pyrénées, Luz est un lieu de découverte et de détente apprécié des sportifs comme des adeptes du farniente.

Nichée au-dessus du village de Luz Saint-Sauveur, la station de Luz-Ardiden s'étend sur 300 ha de montagne vierge, un lieu idéal pour s'adonner à la randonnée ou au VTT. La variété des reliefs permet la pratique du vélo pour se mesurer aux ascensions mythiques et cols rendus célèbres par le passage du Tour de France.

En fin de journée, tout le monde apprécie le charme de Luz Saint-Sauveur et des villages alentours au patrimoine préservé, aux charmes multiples et au goût prononcé pour le bien-vivre. Les restaurants, la Maison du Parc National et de la vallée, le centre thermal Luzéa, le bowling et l'espace contemporain Hang'Art font le bonheur des vacanciers.



INFOS

www.luz.org

Réservations sur n-py.com

05 62 92 30 30
(infos destination, agenda...)

05 62 92 80 58 du lundi au
jeudi (activité cyclo, restaurant
Aulian...)



LES INCONTOURNABLES

DESTINATION POUR LES CYCLOS

Luz est le camp de base des grimpeurs débutants et pratiquants chevronnés. La variété des reliefs permet la pratique du vélo toute l'année pour se mesurer aux ascensions mythiques et cols rendus célèbres par le passage du Tour de France : Col du Tourmalet, Luz Ardiden... Chacun à son rythme découvre des panoramas grandioses aux portes du Parc national des Pyrénées tels le Cirque de Gavarnie ou le Pic du Midi. Le cycliste se laisse également séduire par des itinéraires plus secrets tel que le Cirque de Troumouse, Cauterets-Pont d'Espagne ou encore l'Aubisque-Soulor.

LUZ ARDIDEN, UNE ASCENSION MYTHIQUE !

Dès son arrivée à Luz, il faut partir sans plus attendre à l'ascension de la route de Luz-Ardiden en vélo à assistance électrique, vélo de route ou même VTT. Histoire de se challenger face au plus grands champions (Miguel Indurain, Richard Virenque, Thomas Voeckler ou encore Tadej Pogačar) et franchir à son tour la ligne d'arrivée de la 18ème étape du Tour de France 2021. A noter que le 15 juillet, dans le cadre du Pyrénées Cycl'n Trip, la route de l'Ardiden sera sans voiture toute la matinée. Au programme, rien de moins que les 50 derniers kilomètres de l'étape entre Pau et Luz-Ardiden !

LE GR10® DÉFIE LES SOMMETS

La vallée de Luz est une étape incontournable pour les amateurs de grande randonnée qui traversent la chaîne pyrénéenne via le GR10®. C'est certainement l'un des itinéraires les plus emblématiques pour découvrir la richesse des Pyrénées. Les randonneurs peuvent ainsi se rendre à Luz Saint-Sauveur depuis Gavarnie, site naturel d'exception, ou emprunter la variante depuis Cauterets par le Col de Riou. Cet itinéraire offre notamment un passage par la station de Luz Ardiden, sur le secteur de Bédéret, où de vastes panoramas s'ouvrent sur les sommets environnants et en particulier le Pic du Midi.



SUR LES TRACES DES PLUS GRANDS DU CYCLISME

À Luz-Saint-Sauveur, les grands noms du cyclisme racontent l'histoire du vélo en laissant leurs empreintes sur la "Promenade des célébrités" à l'instar de la célèbre Hollywood Walk on Fame de Los Angeles. Ici, on retrouve Miguel Indurain, Laurent Jalabert, Marty Jemison, Thomas Voeckler, Bernard Thevenet, Phil Anderson, Gilbert Duclos-Lassalle, Pierre Rolland, Bernard Hinault, Hubert Arbes, Christophe Agnolutto...

LES PRINCIPAUX RENDEZ-VOUS



2 & 3 MAI, TRAIL DE SAZOS :

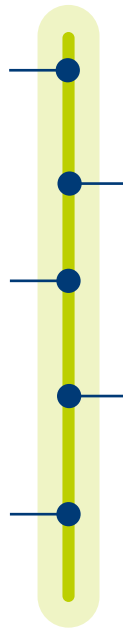
Un trail ultra en solo ou en équipe pour 12h ou 24h non-stop

10 AU 13 JUILLET, 35ÈME ÉDITION DE JAZZ À LUZ :

Festival d'Altitude Pyrénées Vallées des Gaves, à Luz-Saint-Sauveur qui mêle jazz contemporain, musique improvisée, actuelle et future

25 AU 27 SEPTEMBRE, FOIRE AUX CÔTELETTES - LUZ-SAINT-SAUVEUR -

Fête traditionnelle et gourmande en hommage au pastoralisme et à l'élevage montagnard




9 JUILLET, TOUR DE FRANCE :

Etape 6 Pau/Gavarnie-Gèdre : passage par Luz Saint Sauveur

15 JUILLET, PYRÉNÉES CYCLN' TRIP :

50 kilomètres entre Pau et Luz-Ardenen. Accessible à tous pour profiter des plus grands cols sur des routes sans voitures



DE NOMBREUSES ACTIVITÉS

Les plus aventuriers apprécient les baptêmes en parapente biplace, les Via Ferrata, le parcours de tyroliennes (le plus long de France), le mur d'escalade, la découverte du pays en E-bike ou en VTT, le canyoning, l'alpinisme... Les autres aiment savourer le charme secret de la vallée et de son histoire. Au fil des ruelles de Luz Saint-Sauveur, c'est un paysage authentique ponctué de trésors architecturaux qui s'offrent à leurs yeux : église des Templiers bâtie à la fin du XIème siècle et son musée, Château Sainte Marie (Xème siècle), Chapelle Solférino, Pont Napoléon construit par Napoléon III, Musée Napoléon III, Maison Gradet-Poque... L'application Patrimoine en balade permet de se laisser guider pour une visite ludique et originale et de découvrir ainsi le petit patrimoine bâti et les lavoirs de Luz au son des anecdotes de ses habitants.

Après une visite de la ville, on file au bowling, à la patinoire, au cinéma ou au centre de remise en forme Luzéa avec son bassin, ses hammams et ses bains à bulles. Les gourmands trouvent leur bonheur au marché artisanal tous les lundis matin dans le centre du village ou en se rendant directement chez les producteurs locaux de la vallée : fabrique de lainage La Carde, Ferme des Cascades, Boulangerie du Pays Toy, Brasserie du Pays Toy. Luz fait aussi le pari de l'étonnement avec une véritable programmation culturelle : spectacles et concerts sont ainsi proposés tout au long de la saison dans le village ou à la Maison du Parc national de la Vallée.

CAUTERETS

Le tourisme grandeur nature

Situé dans le Parc national des Pyrénées, Cauterets est l'alliance parfaite entre la petite ville de montagne et le village aux allures citadines et élégantes pour un effet 100% charme ! Réputées pour leurs bienfaits thérapeutiques bénéfiques pour les voies respiratoires et les rhumatismes, ses sources thermales en ont fait la capitale pyrénéenne de la haute société durant la Belle époque. Cauterets est tout à la fois une petite ville de montagne et un village aux allures citadines, élégantes et raffinées.

Les visiteurs profitent de nombreuses activités comme la randonnée au départ du Pont d'Espagne pour découvrir le lac de Gaube, gravir le Vignemale (le plus haut sommet des Pyrénées françaises) ou partir en itinérance, de refuge en refuge depuis la vallée du Marcadau.

Au Cirque du Lys, les vacanciers profitent d'un point de vue à 360° sur les sommets mythiques des Pyrénées, ont rendez-vous au Bike Park ou dévalent les pistes de VTT spécialement aménagées.

Labellisée Terre d'Alpinisme (FFCAM et UNESCO), Cauterets est reconnue pour ses diverses activités de montagne comme l'alpinisme, l'escalade, le rafting, le canyoning, la via ferrata...

Le SPA thermal les Bains du Rocher avec son eau naturellement chaude et ses jacuzzis, banquettes à bulles, geysers, cols de cygne, sauna, hammam et soins esthétiques, est idéal pour se détendre après une journée en pleine montagne.

CAUTERETS-PONT D'ESPAGNE, GRAND SITE OCCITANIE

Situé à 7 km de Cauterets, le Pont d'Espagne, véritable porte d'entrée du Parc national des Pyrénées, est aujourd'hui le départ de randonnées au milieu de forêts, torrents et cascades, lacs et paysages éblouissants. L'aventurier peut accéder facilement au magnifique Lac de Gaube en prenant le télésiège ou en empruntant le GR10 (1h30 de marche) pour contempler la silhouette impressionnante du Vignemale, le plus haut sommet des Pyrénées françaises (3 298 m d'altitude).



INFOS

www.cauterets.com

Réservations sur n-py.com

05 62 92 50 50

Ouverture du
télésiège de Gaube et
de la télécabine du Puntas et du Lys

LES INCONTOURNABLES

LE REFUGE DU MARCADAU

Entièrement éco responsable et autonome en pleine nature, le refuge du Marcadau accueille les randonneurs en itinérance et les visiteurs qui souhaitent vivre l'expérience d'une nuit en refuge... et ainsi faire le plein de souvenirs en famille ou entre amis.

CONNAÎTRE L'HISTOIRE DE CAUTERETS

Le patrimoine de Cauterets se découvre à travers le Chemin de Lecture, un parcours thématique ponctué de panneaux retraçant les grandes étapes de l'histoire cauterésienne. Une promenade accessible à tous, offrant un nouveau regard sur le village, son architecture et les figures qui ont façonné sa renommée. A découvrir aussi le nouveau parcours "Au fil de l'eau" qui raconte Cauterets à travers l'eau qui a façonné le village.

LE PONT D'ESPAGNE ET SA CASCADE

C'est l'un des sites les plus visités du département. Située à 10 minutes de marche du parking, la cascade du Pont d'Espagne est le point de départ de nombreuses randonnées l'été. On apprécie après une belle journée en montagne de déguster une coupe myrtilles face à elle.

LE CHEMIN DES CASCADES

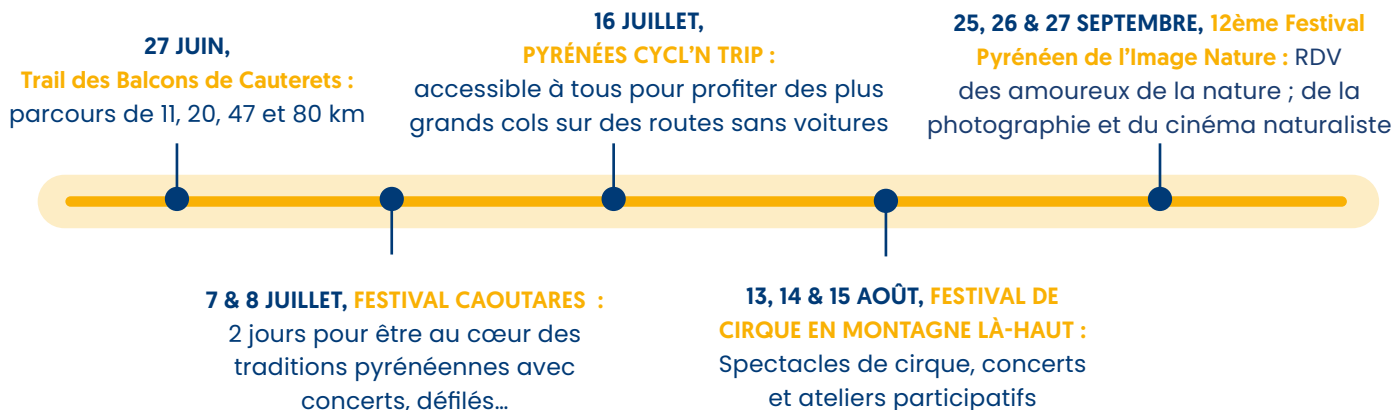
Une randonnée incontournable pour profiter de la dizaine de cascades qui borde le chemin. Au départ de la Raillère, ce sentier boisé en plein cœur du Parc national des Pyrénées, permet d'accéder au Pont d'Espagne.

DE NOMBREUSES ACTIVITÉS

Sportifs, contemplatifs ou fêtards invétérés se retrouvent en fin de journée dans l'un des nombreux sites de Cauterets dédiés à la détente, à la culture et à la fête. Tout est pensé pour faire passer un excellent séjour et faire vivre des moments simples et vrais... des moments inoubliables. Riche d'une histoire fabuleuse, d'une architecture typique, d'un thermalisme exceptionnel, les touristes peuvent revivre l'histoire de Cauterets en flânant à la recherche de ses grands hôtels, sa gare et ses façades monumentales. Ils peuvent même partir à la découverte de Cauterets avec pour compagnon... un parapluie. Paradis de la randonnée, on peut également errer sous les étoiles en plein cœur de la Réserve Internationale de Ciel Étoilé du Pic du Midi, survoler le Cirque du Lys en parapente biplace accompagnés d'un moniteur diplômé d'état, s'initier au canyoning ou au rafting, grimper sur les Via ferrata. Sans oublier les Bains du Rocher, le cinéma, la patinoire, la piscine, les cafés et les nombreux restaurants... autant de moments à partager.

LES PRINCIPAUX

RENDEZ-VOUS



NOUVEAUTÉS

ÉTÉ 2026

SUIVRE LE FIL DE L'EAU, TOUT SIMPLEMENT

Le nouveau parcours "Au fil de l'eau" propose une balade ludique au cœur du village, carte en main, pour comprendre comment l'eau façonne Cauterets depuis toujours. Sources, gaves, anciennes cressonnières, patrimoine thermal, gestion des crues... Dix étapes racontent une histoire où nature, énergie et quotidien se mêlent. Une promenade accessible, curieuse, idéale pour voir Cauterets autrement.

LIRE LE PAYSAGE AUTREMENT GRÂCE AUX NOUVEAUX SENTIERS D'INTERPRÉTATION DU CAMBASQUE

À quelques minutes du centre de Cauterets, le Cambasque propose une invitation à la découverte avec deux boucles d'interprétation pensées pour révéler la richesse agro-pastorale et la flore locale du site. Ici, pas de scénographie envahissante ni d'aménagements superflus. Le projet se veut sobre et respectueux des lieux, fidèle à l'esprit montagnard. Le long des parcours, de discrètes laves jalonnent le chemin : elles livrent, au fil de la marche, des clés de lecture sur les plantes, les animaux et l'histoire rurale qui façonnent encore le paysage.

Objectif ? Donner à voir l'invisible. Comprendre ce que l'on traverse. Marcher autrement. Ces itinéraires invitent à mieux comprendre les liens invisibles entre les espèces vivantes et la cohabitation des usages (élevage, randonnée, biodiversité). Une manière simple et responsable de marcher au cœur d'un patrimoine naturel et culturel toujours bien vivant.



TOUT SAVOIR SUR LE CIRQUE DU LYS GRÂCE À UN NOUVEL ESCAPE GAME

Doté d'un sac mystérieux, les vacanciers sont invités à partir à la découverte du Cirque du Lys avec l'escape game le plus haut des Pyrénées ! L'objectif est d'explorer ce site naturel de manière unique et... sans trop se fatiguer grâce aux remontées mécaniques. Il faudra alors résoudre des énigmes en chemin pour percer les secrets de cette montagne jusqu'au panorama de la crête du Lys avec vue à 360°.



LE THÉÂTRE DE LA NATURE ET SON PARC MUNICIPAL RÉINVENTÉS

À Cauterets, le parc municipal vit une véritable renaissance. Entièrement réaménagé, il devient un haut lieu d'activités outdoor pour les habitants comme pour les vacanciers. Au programme : cours de padel, cours de tennis, city stade (football et basket), skate-park, pumptrack, tour d'escalade tous niveaux, sans oublier les espaces ludiques avec tyroliennes, aires de jeux pour enfants, boulodrome et bien sûr... Le Théâtre de la Nature. Ce lieu chargé d'histoire qui accueillait jadis Sarah Bernhardt pour des représentations en plein air, retrouve sa vocation artistique grâce à la récréation d'un théâtre de plein air avec gradins et scène, parfait pour profiter de concerts et spectacles sous le ciel étoilé.

UN NOUVEAU CANYON POUR UNE PLONGÉE AU CŒUR DES GAVES PYRÉNÉENS

Encadré par un guide de haute montagne, l'aventurier d'un jour saute, glisse sur des toboggans naturels creusés par l'eau, se glisse dans des passages sculptés dans la roche... le tout dans une eau cristalline au cœur des gaves Pyrénéens. Le Canyon les Alias secteur Meyabat à Cauterets, permet de vivre une nouvelle expérience dans un milieu naturel riche. En famille, en groupe, duo, solo, équipés et encadrés par un professionnel, il offre la possibilité de découvrir des paysages naturels de façon ludique et sensationnelle.

Les Alias - tarif : 50 € par personne



LA CHAMBRE DES ABEILLES, UNE EXPÉRIENCE IMMERSIVE AU CŒUR D'UN RUCHER

Pour la première fois, l'entreprise familiale Ballot-Flurin, expert en apithérapie vivante et pionnier de l'Apiculture Douce®, propose une véritable expérience sensorielle avec la visite de la Chambre des Abeilles. Conçue comme un refuge, elle permet de se reconnecter à la nature et retrouver un profond sentiment d'apaisement. Accompagné par un guide-apiculteur, le visiteur s'immerge dans l'univers fascinant des abeilles. Il ressent les vibrations de la ruche, respire les parfums de miel et découvre la puissance subtile du vivant.

UNE NOUVELLE MAISON DES SAISONNIERS AU CŒUR DE CAUTERETS

Cauterets se dote d'un tout nouvel espace de vie pour accueillir ses saisonniers dans les meilleures conditions. L'ancien hôtel du centre du village, entièrement réhabilité (900 m² répartis en deux bâtiments autour d'une cour paysagée), propose 26 appartements modernes et confortables (19 T1, 4 T1 bis et 3 T2). Pensé comme un véritable lieu de vie, le site accueille également un restaurant ouvrier de 35 couverts ouvert midi et soir, un bureau des saisonniers, un local à skis, un local à vélos, ainsi qu'un atelier de réparation de matériel de glisse.

UN PASS POUR ACCÉDER EN TOUTE SIMPLICITÉ AU LAC DE GAUBE

En combinant navette au départ de Cauterets et remontée mécanique, ce nouveau Pass permet de découvrir très simplement le mythique lac de Gaube, l'un des plus beaux sites naturels au cœur de Cauterets Pont d'Espagne. Les vacanciers optent ainsi pour un mode de déplacement doux, en limitant l'usage de leur voiture et en évitant les contraintes de stationnement. Le tout à prix doux.

Tarif prévisionnel : 20€

PLANIFIER SON SÉJOUR À CAUTERETS EN TOUTE TRANQUILLITÉ

Cauterets met en service la plateforme de réservation d'activités Sunnyz qui permet de maîtriser par avance son budget et planifier son séjour grâce à des suggestions d'activités adaptées à son profil, la composition de sa famille...

Activités de pleine nature, offres de restauration, sorties culturelles... tout est là pour organiser son séjour en toute tranquillité.



GOURETTE

Lieu privilégié des sports nature

Niché sur les hauteurs du village des Eaux-Bonnes, implanté sur les pentes du mythique col d'Aubisque et entouré de sommets de plus de 2 500 m, Gourette permet d'évoluer en milieu protégé dans un site naturel classé pour son paysage et la beauté de son cirque.

Pour les amateurs de sports, Gourette est un lieu de prédilection pour la randonnée, le VTT, l'escalade et même le parapente. Les sentiers de randonnée offrent des paysages à couper le souffle avec des itinéraires adaptés à tous les niveaux et des promenades tranquilles dans les pâturages aux ascensions plus techniques.

Gourette est également parfait pour des moments de contemplation et de détente en mode pique-nique en pleine nature, au son des cloches des troupeaux de brebis, chevaux et vaches en liberté.

Les passionnés de vélos et de courses partent quant à eux à l'ascension du col d'Aubisque, étape mythique du Tour de France et de la Vuelta.

DE LA STATION DE SKI À LA STATION DE MONTAGNE

Pour répondre aux nouvelles tendances et attentes de la clientèle, le domaine met en avant les activités nature. La présence sur le domaine d'une zone de quiétude pour le Grand Tétrás est particulièrement intéressante. Gourette a ainsi mis en place des actions de sensibilisation et d'information du grand public : balisage été/hiver des bonnes pratiques, création de sentiers de découverte avec panneautage été/hiver et animations nature, observation de la faune et de la flore, ateliers sur la géologie ou cartographie.

Avec l'ouverture estivale de la télécabine de Bézou, les vacanciers profitent des activités VTT et trottinettes tout terrain avec des tracés aménagés pour tous les niveaux.

NOUVEAUTÉS ÉTÉ 2026

DÉCOUVRIR LA NATURE A LA LOUPE

Cette saison un parcours «Mes premiers pas en montagne», vient compléter le parcours sensoriel du Bézou. Ce tracé équipé d'une main courante et ponctué de points d'observation ravira les tout-petits, qui pourront munis de loupes, découvrir le monde des petites bêtes et insectes de la montagne.

INFOS

www.gourette.com



www.stationdetrail.com

www.stationsnordicwalk.com

Réservations sur n-py.com



05 59 05 12 17 (Office de Tourisme)



Ouverture de la télécabine du Bézou



LES INCONTOURNABLES

MONTER SANS SE FATIGUER POUR UN MAXIMUM D'ACTIVITÉS

Durant l'été, il est facile de prendre de la hauteur, grâce à l'ouverture de la télécabine du Bézou. L'occasion rêvée de découvrir le cirque de Gourette et les nombreuses activités proposées à l'arrivée : trottinettes, parcours d'orientation, balades nature, boucle trail, Bike Park et autres parcours VTT. Location de matériel en station ou en vallée (Fatbike, VTT, VAE, trottinettes, etc.). A l'arrivée de la télécabine, un espace détente à 1 600 m d'altitude au cœur du cirque de Gourette attend les vacanciers. Terrasse panoramique, transats et snack au restaurant du Cairn... pour profiter en toute simplicité .

DES PARCOURS SENSORIELS ET LUDIQUES AMPLIFIÉS

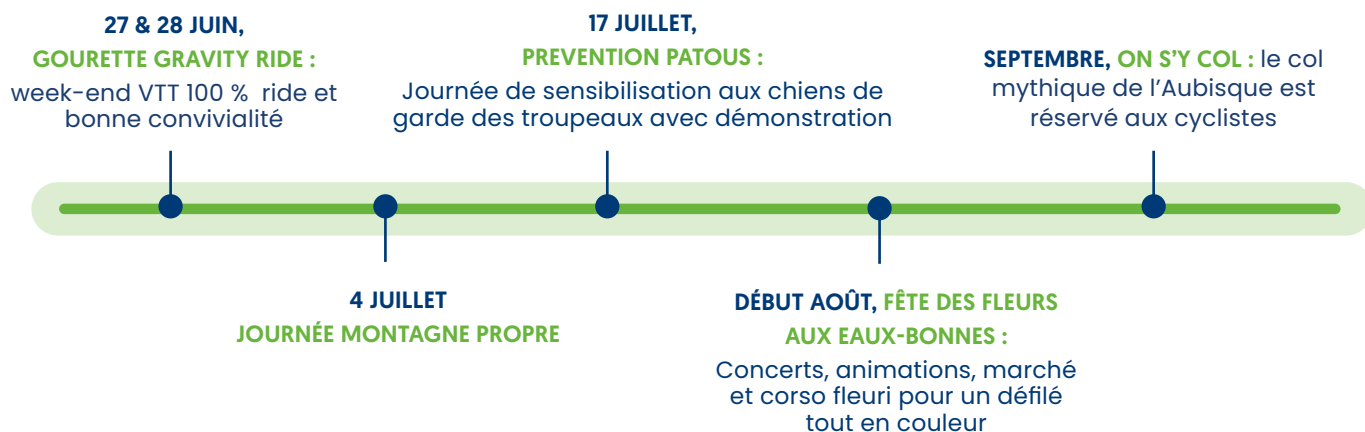
Éveiller ses sens tout en s'amusant, tel est le concept des parcours sensoriels proposés à l'Espace du Bézou. L'occasion de vivre une expérience exceptionnelle au contact de la nature. Gourette propose trois parcours d'interprétation et de sensibilisation au milieu montagnard sur la thématique de l'eau. L'usine à neige sert de point de départ.

A découvrir également tout au long de l'été les rendez-vous avec les marmottes, les balades des bergers et les Escape Games sur le thème de la randonnée et des remontées mécaniques.

L'ÉTAPE DU GR®10 GABAS / GOURETTE

Les amoureux de randonnée ne peuvent manquer l'étape du GR®10, au cœur de la Vallée d'Ossau, au départ du village typique de Gabas jusqu'au domaine de montagne de Gourette en passant par la Hourquette d'Arre. 30 kilomètres de distance, un dénivelé de 2 200m, pour des panoramas qui se méritent sur le vallon du Soussouéou abritant le lac d'Artouste, la vallée et bien sûr l'incontournable Pic du Midi d'Ossau.

LES PRINCIPAUX RENDEZ-VOUS



DE NOMBREUSES ACTIVITÉS

ère station labellisée Nordic Walk dans les Pyrénées, Eaux-Bonnes Gourette est devenue un lieu incontournable de la pratique de la marche nordique, marche cadencée avec des bâtons de skating qui s'adresse à tous quel que soit l'âge ou la condition physique. Terra Aventura propose des balades originales à la découverte de lieux insolites et d'anecdotes au départ des Eaux-Bonnes et de Gourette. Pour jouer à cette véritable chasse au trésor, il suffit de se munir de l'application gratuite. Sans oublier les spots reconnus d'escalade, via ferrata, grande tyrolienne, forêt suspendue et nombreux équipements de loisirs dont un cinéma, une salle d'exposition, un pan d'escalade intérieur en libre accès, un mur d'escalade extérieur et une salle de squash.

LA PIERRE ST MARTIN

Un site naturel préservé

Située tout à l'ouest de la chaîne des Pyrénées, entre plaine du Béarn et Pyrénées espagnoles, la Pierre Saint-Martin est la station familiale par excellence au cœur d'une nature préservée avec des sapins verdoyants, un authentique village de chalets en bois niché dans une belle forêt de pins à crochet et de sublimes vues panoramiques sur la vallée, voire par temps clair sur l'Océan Atlantique et l'Espagne.

LA FORÊT DU BRACA POUR ÉCRIN

Située à 2 km de la Pierre Saint-Martin entre 1 450 et 1 540 m d'altitude et classée Espace Naturel Sensible (ENS), la Forêt du Braca et ses pins à crochets centenaires, est un site idéal pour la pratique d'activités en famille. Les plus curieux partent à la découverte de la faune, de la flore, de la géologie, du pastoralisme ou encore de la spéléologie. Ils trouvent de nombreuses informations tout au long du Chemin de Découverte grâce aux 10 panneaux parsemés sur l'ensemble du parcours. Les plus aventuriers s'initient au Fat Bike, vélo tout terrain à assistance électrique qui permet de découvrir la montagne de manière insolite.

UN DÉCOR UNIQUE DANS LES PYRÉNÉES

Du mythique Pic d'Anie (2 500) à la frontière espagnole s'étend le plus grand massif karstique d'Europe. Cette singularité géologique d'exception permet à un grand nombre d'espèces endémiques des Pyrénées de se développer. Un sentier botanique permet de découvrir la flore d'altitude. Conscient de cette biodiversité, l'Établissement Public des Stations d'Altitude -EPSA- et les acteurs impliqués mettent les moyens nécessaires quant à la préservation des ressources pour l'exploitation. Les différents travaux engagés sur le domaine, sous le couvert du Département, sont étudiés par différents organismes (AMIDEV, BIOTOPE) pour éviter au maximum l'impact sur cet espace naturel.

En été, les pistes deviennent des pâturages pour les brebis. Dans un relief calcaire, chaque mètre carré d'herbe est précieux pour le bétail. Pour une meilleure repousse de l'herbe et une meilleure cohabitation entre tous les utilisateurs de la montagne, l'EPSA fume les espaces sensibles. La fumure est récupérée aux abords des cabanes d'estive, circuit court oblige, et les résultats sont là.

A l'écoute de ses clients, la Pierre Saint-Martin a proposé des aménagements de pistes VTT. Un dialogue avec les bergers et les professionnels de la filière VTT a permis de trouver un équilibre en partageant l'espace dans le respect mutuel des pratiques de chacun. Les acteurs tels que l'Office du Tourisme, la Communauté de Communes et le Département ont bien intégré l'offre station à celle du territoire : itinéraires rando, conseils pratiques, mise en avant des activités dans le souci d'accompagner les néophytes à la pratique de la montagne (opération « réussir ma rando »)... Créer des liens, donner du sens, remettre l'humain au cœur des démarches reste la philosophie de la Pierre Saint-Martin.



INFOS


www.lapierrestmartin.com 

www.pyrenees-bearnaises.com 

Réservations sur n-py.com 

05 59 39 98 00 (Office de Tourisme du Haut-Béarn) 

Ouverture du Télésiège de l'Arlas 



LA PIERRE-ST-MARTIN

GOURETTE

CAUTERETS

LUZ-ARDIDEN

PIC DU MIDI

GRAND-TOURMALET

PIAU

PEYRAGUDES

LES INCONTOURNABLES

UNE MONTÉE SANS SE FATIGUER

Le télésiège de l'Arlas est ouvert au piéton avec au sommet un point de contemplation pour une vue imprenable sur le plus grand massif karstique d'Europe. On en profite pour faire de belles balades ou pour redescendre en VTT ou trottinette. 7 itinéraires enduro sont proposés (dont 2 verts pour s'initier au VTT de descente). Les plus aguerris rejoignent La Pierre Saint-Martin et dévalent ensuite près de 16 km de descente pour rejoindre La Mouline. Les autres privilégient les deux pistes bleues entièrement refaites.

A LA DÉCOUVERTE DES MARMOTTES

A la Pierre Saint-Martin, une curiosité attire les familles et les passionnés de faune. L'observation des marmottes ! Animal craintif, il convient de rester à distance, sans faire de bruit pour ne pas l'effrayer. Repérables grâce à leur sifflement caractéristique, les marmottes sont drôles, sympathiques et souvent joueuses.

L'Office du Tourisme propose des sorties accompagnées tout au long de l'été.

Durée 3h à partir de 6 ans

L'AVENTURE EN FAMILLE

L'office de Tourisme propose deux parcours de géocaching Terra Aventura :

- Fracas au Braca : situé sur l'espace du Braca, il se fait avec les enfants. Très facile d'accès, il permet d'allier la connaissance culturelle du site tout en y appréciant sa beauté. Cerise sur le gâteau, en fin de parcours, une vue à couper le souffle sur les sommets alentour.
- Voyage au centre de la Pierre : un parcours pour découvrir le site de la Pierre Saint-Martin avec son paysage karstique, ses gouffres mythiques, son univers pastoral, sa faune et sa flore...

LES PRINCIPAUX RENDEZ-VOUS



DÉBUT JUILLET :
JOURNÉE MONTAGNE PROPRE

DÉBUT AOÛT :
**OPEN INTERNATIONAL
D'ÉCHECS DU PIC D'ANIE**

13 JUILLET, LA JUNTE DE RONCAL : Une cérémonie pastorale ancestrale de plus de 6 siècles connue également sous le nom de Tribut des Trois Vaches, célébrée au col de la Pierre Saint-Martin, à la frontière de la France et l'Espagne.

RENCONTRE AVEC LES BERGERS EN ESTIVE

Plusieurs bergers transhument à La Pierre Saint-Martin avec leurs troupeaux de brebis basco-béarnaises, leurs vaches et leurs cochons. En juillet et août, les bergers accueillent les vacanciers dans leurs cabanes (sur inscription à l'Office de Tourisme). Une occasion unique de les rencontrer et d'en savoir plus sur la fabrication de leurs fromages d'estives.


TOUS EN SELLE

Outre la montée du col de La Pierre connue des amateurs du Tour de France, le domaine propose aux amateurs de VTT de profiter du bike park via le télésiège de l'Arlas. Pour une sortie tranquille, l'Office de Tourisme recommande des sorties VTT électriques avec moniteur. Enfin, il convient de ne pas manquer les 1 000 mètres de descente jusqu'à La Moline.

COURSE D'ORIENTATION

La course d'orientation sur l'Arlas accessible à tous, débutants comme confirmés, démarre par une montée en télésiège pour prendre de la hauteur. Au sommet, 8 balises sont à découvrir grâce au matériel fourni gratuitement en billetterie. Une belle aventure à partager... avec les brebis !

A noter également le jeu de piste gratuit 1-2-3- chalet pour découvrir le village des chalets de La Pierre Saint-Martin en s'amusant.



DE NOMBREUSES ACTIVITÉS

Petits et grands se retrouvent à la Pierre Saint-Martin pour des moments privilégiés autour de nombreuses activités : balades, randonnées, trottinettes de montagne, VTT, VTT enduro, cyclo, Fat Bike, circuits Terra Aventura, spéléologie, escalade, squash, randonnées thématiques, rencontre avec les bergers, fabrication de fromage, chasse au trésor, mini-golf dans les Lapiaz... Les vacanciers sont invités à prendre de la hauteur grâce au télésiège de l'Arlas. L'occasion de découvrir la vue panoramique à 360° à travers différentes balades à pied, VTT ou encore trottinette.

Sans oublier de réaliser des sauts et des pirouettes en toute sécurité tout en profitant du rebond jusqu'à 9 mètres de haut du Bungy trampoline. Sensations garanties ! À découvrir également sans hésiter, les chiens de traîneaux qui laissent place à la Cani Rando ou au Cani Kart au Braca.

NOUVEAUTÉ ÉTÉ 2026

UNE PISTE BLEUE À DÉVALER EN TOUTE SÉCURITÉ

Après avoir refait l'année dernière la piste bleue de Réglisse qui permet de rejoindre le sommet de l'Arlas à 1 902 mètres d'altitude au pied de station (1 642 mètres), La Pierre Saint-Martin s'attaque cette année à la réfection complète de la piste de l'Arlas. De quoi assurer encore plus de plaisir pour des descentes en VTT en toute confiance.

NOTES

Renseignements presse

Laurence de Boerio
06 03 10 16 56 - rplb@deboerio.net



#npyski

PEYRAGUDES PIAU PIC DU MIDI
GRAND TOURMALET BARÈGES
LA MONGIE LUZ ARDIDEN
CAUTERETS PONT
D'ESPAGNE GOURETTE
LA PIERRE ST-MARTIN

DOSSIER DE PRESSE
ÉTÉ 2026